



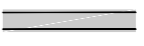






KRUNDIJAOTUSKAVA

KINNISTU ANDMED

Äralõike number:	059
Kinnisturegistriosa number:	3832706
Katastriüksuse tunnus:	84801:001:1735
Katastriüksuse nimi/aadress:	Rae
Kinnistu pindala:	181.68 ha
Võõrandatav ala:	11554 m <sup>2</sup>
Raadamine:	- m <sup>2</sup>

Maomaniku arvamus

PLAANI TINGMÄRGID:

-  Projekteeritud põhimaantee
-  Projekteeritud rambid
-  Kavandatav kogujatee/juurdepäasutee
-  Kavandatav murukate
-  Kavandatav jalg- ja rattatee
-  Katastriüksuse piir
-  Kavandatav teemaa piir
-  Kavandatav äralõikeala
-  Kavandatav raadamisala

M 1:2000

Põhimaantee nr 4 (E67) Tallinn-Pärnu-Ikla km 133,4 – 143,0 Pärnu - Uulu lõigu projektid  
 Joonis: Plaanilahendus  
 Tellija: Maanteeamet  
 Projektseeria: Skepast&Puhkim AS  
 Töö nr: 2017-0111  
 Koostas: Valdeko Laats

