







KUNI 1 kv ÖHULINI KAITSEVÕOND
LIINI TELJEST 2.0 m
Ehitise kaitsevõondi ulatus, kaitsevõondis
tegutsemise kord ja kaitsevõondi tähistusele
esitatavad nõuded § 10 lg 1 p. 1

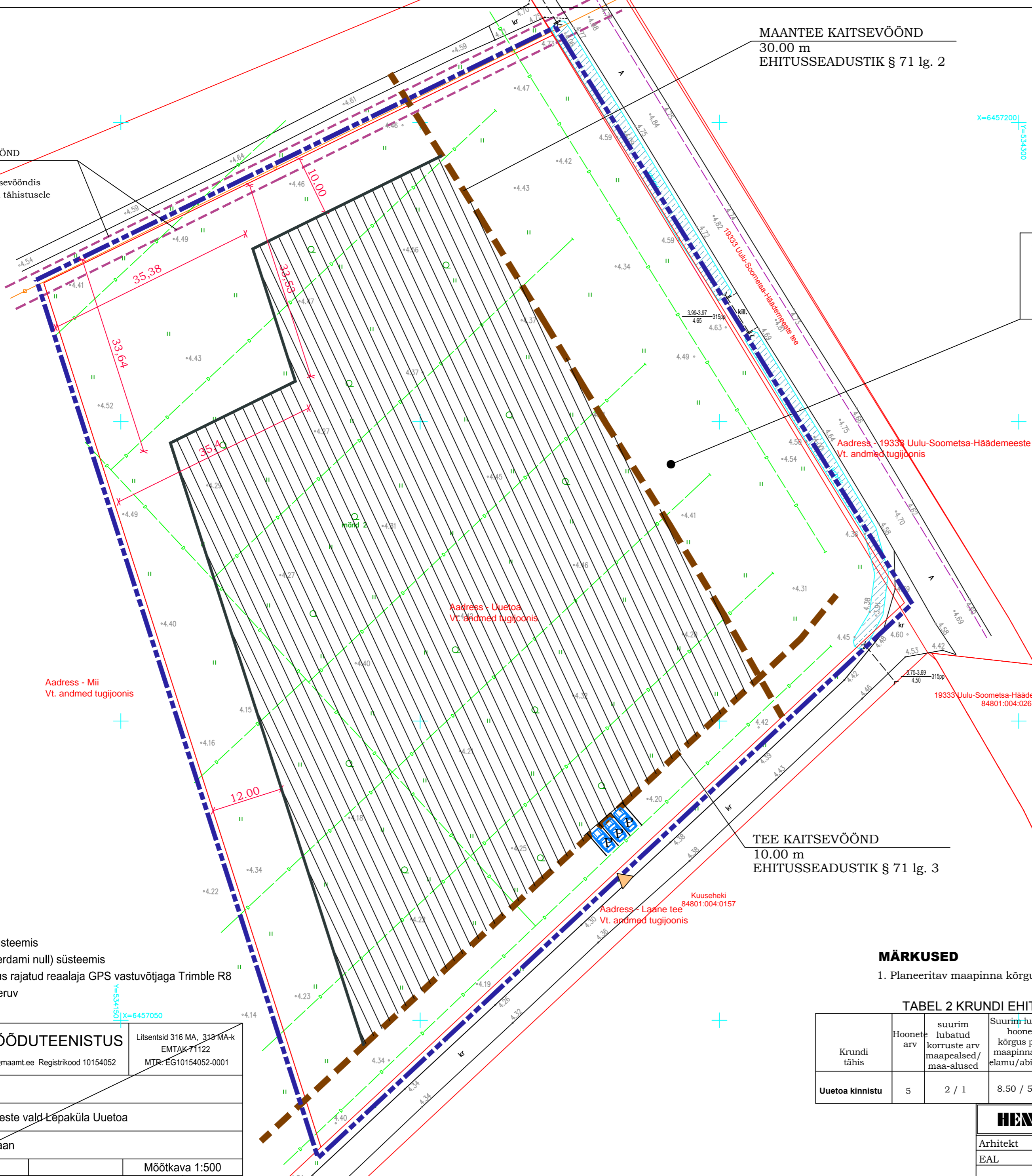
MAANTEE KAITSEVÕOND
30.00 m
EHITUSSEADUSTIK § 71 lg. 2

TINGMÄRGID

EP 100 %
8.5
5/2 K
3 P
14389 m²
575 m² (4 %)

Sihtotstarve üksikelamu maa
Lubatud suurim hoonestuskõrgus planeeritavast maapinnast (meetrites).
Hoonete suurim lubatud arv / hoonete suurim lubatud korruste arv
Parkimiskohtade arv
Kruundi pindala
Soovituslik suurim ehitusalune pind (täisehituse protsent 4%) kruundil

-  PLANEERITAV HOONESTUSALA
-  PLANEERITAVAD PARKIMISKOHAD
-  PÄÄS KRUNDILE
-  PLANEERITAVA ALA PIIR
-  OL. OLEV KRUNDI PIIR
-  OLEMASOLEVAD VEEKOGUD (SADEMEVETE KRAAV jms.)



Aadress - 19333 Uulu-Soometsa-Häädemeeste tee L1
Vt. andmed tugijoonis

19333 Uulu-Soometsa-Häädemeeste tee L2
84801:004:0261

TEE KAITSEVÕOND
10.00 m
EHITUSSEADUSTIK § 71 lg. 3

Märkused:
Koordinaadid L-EST97 süsteemis
Kõrgused EH2000 (Amsterdami null) süsteemis
Plaaniline- ja kõrguslik alus rajatud reaalaraja GPS vastuvõtjaga Trimble R8
Drenaaži asukoht orienteeruv

MÄRKUSED

1. Planeeritav maapinna kõrgus - 4.50 m. abs. km. (kõrgusmärk meetrites - m)

TABEL 2 KRUNDI EHTUSÕIGUS JA ARH. TINGIMUSED

Kruundi tähis	Hoonete arv	suurim lubatud korruste arv maapealsed/maa-alused	Suurim lubatud ol. oleva hoonete kõrgus plan. maapinnast m elamu/abihoone	hoone katusekalle °	lubatud katusekaldenurk	katuse tüüp / korruselisus	Parkimis koht tk	kruundi planeeritud kasutamise otstarve	kehtiva üldplaneeringu juhtotstarve	piirded: Vaata seletuskiri p. 5.4
Uuetoa kinnistu	5	2 / 1	8.50 / 5.00	-	15-45	Planeeritud viikatus põhikorrus ja katusekorrus	3	EP 100%	metsa- või põllumajandusmaa	

ÕÜ PÄRNU MAAMÕÖDUTEENISTUS
Litsentsid 316 MA, 318 MA-k
EMTAK 71122
MTR: EG10154052-0001
Õhtu põik 5 Pärnu 80010 Tel 4471803 maami@maamt.ee Registrikood 10154052

Tellija:	Artur Künnap		
Aadress:	Pärnu maakond Häädemeeste vald Lepaküla Uuetoa		
Joonis:	Maa-ala ja tehnovõrkude plaan		
Vastutav spetsialist:	P. Kangur	Möötkava 1:500	
Maamõõtja:	A. Pinnar	Lehti 1	Lehti 1
Töö nr.:	TM-162/18	Välitöö:	13.06.2018
Fail:	uuetoa TM-162-18.dgn	Plaan koostatud:	13.06.2018

Joonisel ei ole trasse, mille kohta puuduvad andmed.
Teostusjooniste ja trassi on kantud plaanile mõõdistamise käigus kättenäitamise ja trassitsija abil.

HENRI PROJEKT
Suur-Jõe tn 62 Pärnu 800424 Eesti MTR. reg. nr. EP10468810-0001 Telefon 5341 5519 projekt@henriprojekt.ee

Arhitekt	R. Raie	Pärnu maakond, Häädemeeste vald, Lepaküla Uuetoa kinnistu	TÖÖ	825-19
EAL		Kinnistu detailplaneering	Joonis	DP-2
Tehniline teostus	I. Selgal	PÕHIJONIS	Moot	1:500