

























Reiu küla, Kadi tee 8 kinnistu detailplaneering.

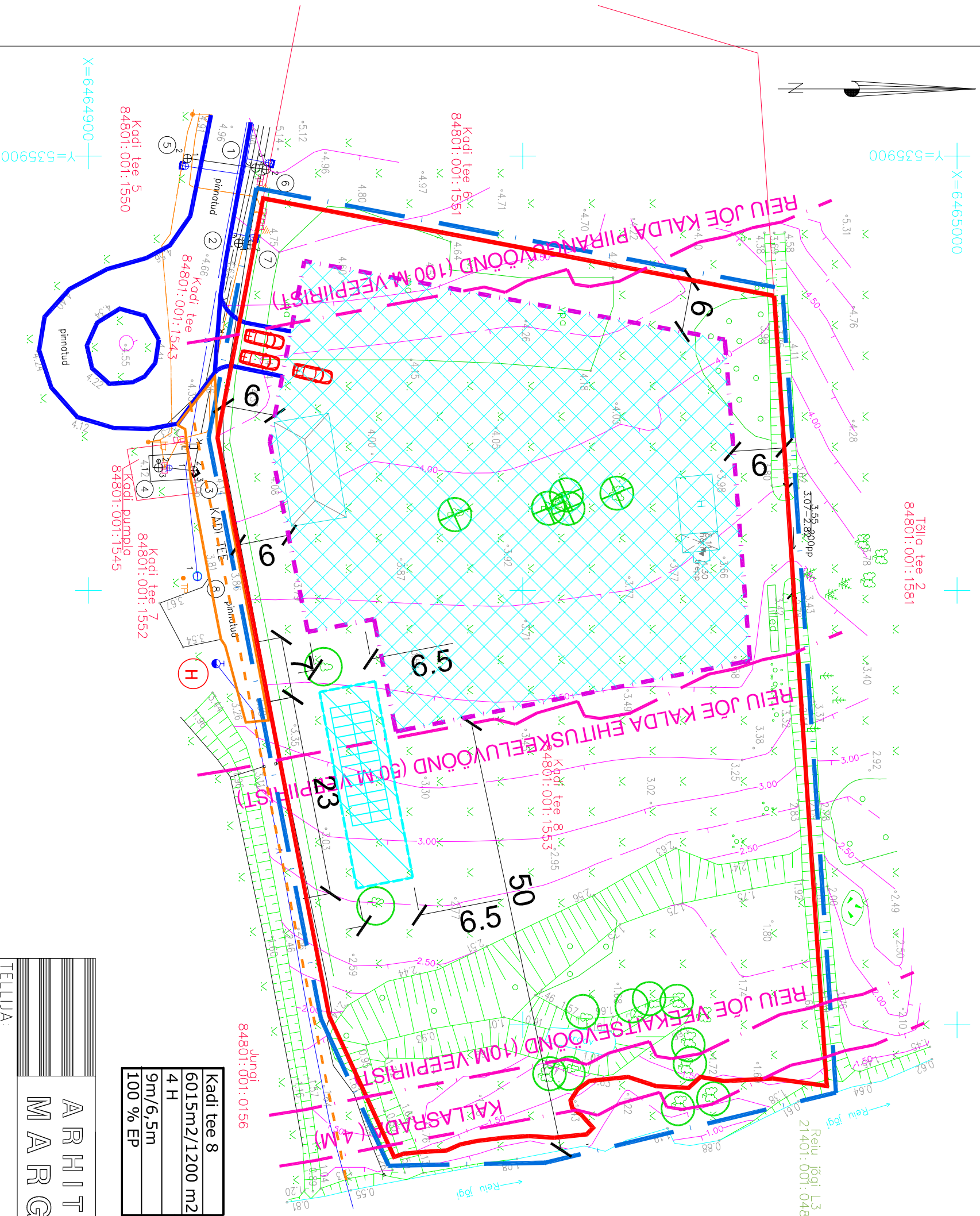
PÕHIJOOONIS M 1:500

Leppemärgid :

-  PLANEERINGUALA PIIR
-  OLEMASOLEVA KINNISTU PIIR
KOOS PIIRIPUNKTIGA
-  PLANEERITAVA KRUNDI PIIR
-  HOONESTUSALA
-  PIIRANGVÖÖNDID
-  OLEMASOLEV JALGTEE
-  TEED JA PLATSID
-  PARKIMISKOHAD/
PARKIMINE VARJUALUSES
-  KRUNDI SISSE-JA VÄLJAPÄÄS
AUTOTRANSPORDIL
-  OLEMASOLEV PUU
-  VAJADUSEL MAHA VÕETAV PUU
-  PLANEERITUD PÄIKESEPANEELIDE
PAIGALDUSALA 150 M2
-  OLEMASOLEV HÜDRANT
-  ÜKSIKELAMU MAA - EP

Ehitusõiguse leppemärgid :

-  Kadi tee 8
-  6015m2/1200 m2
-  4 H
-  9m/6,5m
-  100 % EP
-  Krundi aadress
-  Krundi pindala ja suurim lubatud ehitusala pindala
-  Krundil hoonete suurim lubatud arv
-  Krundi hoonete suurim lubatud kõrgus (elamu/ abihoonel).
-  Krundi kasutamise sihtotstarve



MÄRKUS:

1. Geodeetilised märgid ja reeperid on riikliku kaitse all. Tagada nende säilitamine.
2. Käesolevat joonist käsitleda koos ehituslikud ja arhitektuursed nõuded tabeliga.
3. Geodeetilise alusplaanina on kasutatud Tippeo OÜ tööd nr 2021TG 192 17 juuni 2021.

ARHITEKTUURIBÜROO		TÜÜ NUMBER	
M A R G I T K Ö R T S O Ü		25-21	
TELLUJA:	OBJEKT:	STAADIUM	LEHT
MERLE TASANE	Reiu küla, Kadi tee 8 kinnistu maa-ala	DP	2
PEETER TASANE	detailplaneering	MÕÖT	KUUPÄEV
ARHITEKT	M.KÖRTS	JOOONIS:	PÕHIJOOONIS
			1:500
			11.02.22