



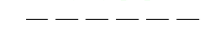
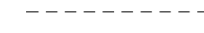

















TINGMÄRGID

-  Planeeringuala piir
-  Katastriüksuse piir
-  Kullu 84801:004:0138 100% maatulundusmaa 7096 m² Katastriüksuse nimetus, tunnus
-  Ammi 84801:004:0222 100% maatulundusmaa 19987 m² Katastriüksuse sihtotstarve ja pindala
-  Olemasolev kõrghaljastus
-  Olemasolev pinnaste
-  Olemasolev freesafalt tee
-  Olemasolev elektrikilp
-  Olemasolev elektri madalpingekaabel
-  Elektrirajatise kaitsevöönd
-  Võiste maardla maa-ala
-  Planeeritav hoonestusala
-  Planeeritav juurdepääs
-  Planeeritav elamu (illustreeriv asukoht)
-  Planeeritav elamu (illustreeriv asukoht)
-  Planeeritav puurkaev
-  Planeeritav biopuhasti
-  Planeeritav imväljak
-  Planeeritav veetorustik
-  Planeeritav kanal.torustik
-  Planeeritav elektri mp.kaabel

Märkused:
 Geodeetiline alusplaan OÜ Geobüroo. Lubja 48a, Pärnu.
 Töö nr. 2320. Kuupäev 121.11.2023.a.
 Koordinaadid L-Est97 süsteemis, kõrgused EH2000 süsteemis.

Objekt:	Häädemeeste vallas Leina külas Kulli maaüksuse detailplaneering	Address:	Kulli, Leina küla, Häädemeeste vald, Pärnu maakond
Joonis:	Põhijoonis tehnoõrkudega (s.h kitsendused ja maakasutus)	Töö nr.:	DP-EX071123
Tellij:		Joonise nr.:	3
Koostas:	EVOX OÜ Leetpõosa 16 Vahi alevik Tartu vald Tel:5233943 Reg.nr. 14390312 EEP004076	Stadium:	EP
Kontrollis:	Merlin Kark Diplom MD 002914	Formaat:	A2
		Mõõtkava:	1:500
		Kuupäev:	07.11.2023